

# Recorregut per la població de Sant Julià de Vilatorça (Osona)

Text i fotografies: Bartomeu Torres Ruiz  
President del Centre Mediterrani del Rellotge de Sol

La ruta d'avui ens porta al centre de la comarca, al bonic poble de St. Julià, molt a prop de la capital de la comarca, Vic.

St. Julià es una petita població amb una tradició de vil·les d'estiueig que ve des de principis del segle XX, el que fa que, a més a més de rellotges de sol, puguem veure un important patrimoni de edificis d'època modernista i amb façanes esgrafiades.

El municipi té un patrimoni gnomònic important, ja que podem trobar-hi més de 20 quadrants, la majoria molt interessants i en perfecte estat de conservació.

En aquest document, per raons d'espai, farem una selecció dels que, al criteri de l'autor, destaquen pel seu interès gnomònic o per la seva originalitat, acabant amb l'espectacular monument del que es autor el nostre company Josep M<sup>a</sup> Val Soriano.

# Recorrido por el municipio de Sant Julià de Vilatorça (Osona)

La ruta de hoy nos permitirá visitar el acogedor pueblo de St. Julià cercano a la capital de la comarca, Vic.

St. Julià es una pequeña población con tradición de casas de veraneo que se remonta a inicios del siglo XX, lo que hace que, además de relojes de sol, podamos admirar un importante patrimonio de edificios modernistas con fachadas esgrafiadas.

El municipio dispone de un patrimonio gnomónico importante, ya que podemos encontrar más de 20 relojes, la mayoría muy interesantes y en perfecto estado de conservación.

En este documento, por razones de espacio, hemos seleccionado los que, a criterio del autor, destacan por su interés gnomónico o por su originalidad, acabando con el espectacular monumento de que es autor nuestro compañero Josep M<sup>a</sup> Val Soriano.



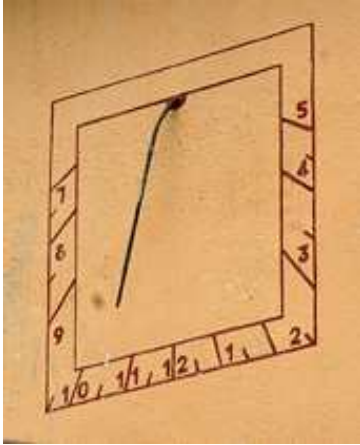
**1.- CASAL NÚRIA:** L'inici de la ruta serà al Bar Núria (Verge de Montserrat, 27) a on, al mateix edifici, podrem veure, a la paret sud en mig dels arbres, un magnífic rellotge modernista esgrafiàt, que encara que està una mica malmès, es digne d'admirar. Té numeració àrabica (de 7 a 6) i el lema "Totes fereixen, l'ultima mata". Les coordenades per localitzar-lo son: Latitud 41° 55' 24" N, Longitud 02° 19' 24" E.

**1.- CASAL NÚRIA:** La ruta la iniciarem en el Bar Núria (Verge de Montserrat, 27) donde, en el mismo edificio, podremos observar, en la pared sur y medio tapado por las ramas de los árboles, un hermoso reloj modernista esgrafiado, un poco deteriorado pero digno de admirar. Tiene números árabigos (de 7 a 6) y el lema: "Totes fereixen, l'ultima mata". Las coordenadas son: Latitud 41° 55' 24" N, Longitud 02° 19' 24" E.




**2.- RABADÀ:** Al mateix carrer, al número 48, hi trobarem l'hostal Rabadà. A la façana que dona al carrer de la Font, hi veurem el segon quadrant seleccionat. És un rellotge vertical molt ben conservat, declinant a matí, numeració àrabica (de 7 a 4) i el lema "El temps no comte en el menja". L'autor es en Josep Suñe i les coordenades: 41° 55' 18" N / 02° 19' 24" E.

**2.- RABADÀ:** En la misma calle, en el número 48, encontramos el hostel Rabadà. En la fachada de la calle de la Font, podemos ver el segundo ejemplar seleccionado. Es un reloj vertical muy bien conservado, declina a mañana, números árabigos (de 7 a 4) y el lema "El temps no comte en el menja". El autor es Josep Suñe y las coordenadas: 41° 55' 18" N / 02° 19' 24" E.



**3.- TERRISSERS 2:** Si baixem pel carrer de la Font, a uns dos-cents metres, a la dreta, hi ha el carrer dels Terrissers on hi ha una casa, una mica amagada per les construccions d'època posterior, que te a la façana un senzill rellotge vertical declinant a matí que, encara que el gnòmon està una mica tort, en general, es conserva be. La numeració es aràbiga (de 7 a 5) i les coordenades son: 41° 55' 19" N / 02° 19' 19" E.

**3.- TERRISSERS 2:** Bajando por la calle de la Font, a unos doscientos metros a la derecha, hay la calle dels Terrissers y en la fachada del número 2, un poco tapada por construcciones de época posterior, hay un reloj vertical declinando a mañana que, aún que el gnomo está un poco torcido, en general se conserva bien. La numeración es arábica (de 7 a 5) y las coordenadas son: 41° 55' 19" N / 02° 19' 19" E.



**4.- PLAÇA MAJOR:** El quart rellotge de la nostra ruta, el trobarem a la petita plaça Major. Es un exemplar de línies senzilles, vertical, molt ben conservat, que te línies a les hores i mitges hores i numeració aràbiga (de 6 a 5). El trobarem a les coordenades: 41° 55' 19" N / 02° 19' 30" E.

**4.- PLAÇA MAJOR:** El cuarto reloj de nuestra ruta de hoy, lo encontramos en la pequeña plaza Major. Es un ejemplar de líneas sencillas, vertical, muy bien conservado, con líneas en las horas y medias horas y numeración arábica (de 6 a 5). Lo encontramos en las coordenadas: 41° 55' 19" N / 02° 19' 30" E.



**5.- COLL DEL PORTELL:** Passant sota l'edifici on hi ha el rellotge anterior, anirem cap el carrer Coll del Portell, on, a la casa número 38, hi trobarem un original rellotge vertical, de disseny modern. Te numeració aràbiga (5, 12 i 3) i el lema "Es l'hora que veus, no la que creus". Les coordenades son: 41° 55' 22" N / 02° 19' 35" E.

**5.- COLL DEL PORTELL:** Pasando por debajo del edificio que alberga el reloj anterior, nos dirigiremos hacia la calle Coll del Portell donde, en la casa número 38, encontraremos un original reloj de diseño moderno. Tiene numeración arábica y el lema "Es l'hora que veus, no la que creus". Las coordenadas son: 41° 55' 22" N / 02° 19' 35" E.



**6.- CEMENTIRI:** A continuació, ens dirigirem cap el cementiri municipal, on hi podem veure un curiós rellotge de sol. Decora la làpida del nínxol nº 171 i es una reproducció exacte del que hem pogut veure al Casal Núria, donant-se el fet de que està ben situat i funciona correctament. Les coordenades son: 41° 55' 28" N / 02° 19' 48" E.

**6.- CEMENTERIO:** A continuación, nos dirigiremos hacia el cementerio municipal, donde podemos ver un curioso reloj de sol. Decora la lápida del nicho nº 171 y se trata de una reproducción exacta del que hemos encontrado en el Casal Núria, dándose la circunstancia de que está correctamente situado y funciona bien. Las coordenadas son: 41° 55' 28" N / 02° 19' 48" E.



### 7.- MN. CINTO VERDAGUER:

Des del cementiri, vorejant la zona esportiva a on hi tornarem al final de la nostra ruta, anirem cap el passeig Verdaguer a on hi podem veure el primer dels tres rellotges esfèrics de la població. Es una curiositat el fet de que sent pocs freqüents aquest tipus de rellotges, al mateix municipi se n'hi trobin tres. Te gravades les 24 hores en números romans. Les coordenades son: 41° 55' 32" N / 02° 19' 26" E.

### 7.- MN. CINTO VERDAGUER:

*Desde el cementerio, rodeando la zona deportiva, donde regresaremos al final de nuestra ruta, iremos hacia el paseo Verdaguer donde encontramos el primero de los tres relojes esféricos de la población. Es una curiosidad que siendo poco frecuentes este tipo de relojes, en el mismo municipio encontremos hasta tres. Tiene grabadas las 24 horas en números romanos. Las coordenadas son: 41° 55' 32" N / 02° 19' 26" E.*



### 8.- COL·LEGI DEL ROSER:


El segon rellotge esfèric del municipi, el podem trobar al pati del col·legi del Roser, a l'avinguda Puig i Cunyent. Es d'un estil molt similar a l'anterior amb la particularitat de que la base es feta de totxo. També te gravades les 24 hores en números romans i les coordenades son: 41° 55' 39" N / 02° 19' 11" E.

### 8.- COLEGIO DEL ROSER:

*El segundo de los relojes esféricos del municipio, lo encontramos en el patio del colegio del Roser, en la avenida Puig i Cunyent. Es de un estilo muy similar al anterior con la particularidad de que la columna que hace de base es hecha de ladrillo. También tiene grabadas las 24 horas en números romanos y las coordenadas son: 41° 55' 39" N / 02° 19' 11" E.*

**9.- JOAQUIM MANSIÓ:** Al municipi, hi ha un artesà, en Joaquim Mansió, que es dedica a fer rellotges de sol de pedra als que dona un mateix disseny. Un dels rellotges fets per en Mansió, es el del cementiri. La resta es troben dispersos per la població. Es per això que els agrupem en aquest apartat.

**9.- JOAQUIM MANSIÓ:** En el municipi, reside un artesano, Joaquim Mansió, que se dedica a hacer relojes de sol de piedra a los que da un similar estilo. Uno de los relojes construido por Mansió, es el del cementerio. El resto se encuentran dispersos por la población. Es por ello que los agrupamos en un mismo apartado.



Montserrat, 41



St. Llorenç, 15



Jaume Balmes, 34



Calldetenes, 17



Altarriba, 19





**10.- CÀNOVES:** Sortint del poble per la carretera d'Arbúcies, a 1,5 km. dels casc urbà, a ma esquerra, hi ha Can Cànoves. Al jardí interior (cal demanar permís) hi ha un bonic rellotge vertical pintat a la paret sud, restaurat, te numeració aràbiga (de 7 a 5) i data del 1861. Les coordenades son: 41° 54' 52" N / 02° 19' 38" E.

**10.- CÀNOVES:** Saliendo del pueblo por la carretera de Arbucies, a 1,5 km. del casco urbano, a mano izquierda, se encuentra la masía de Can Cànoves. En el jardín interior (debe solicitarse permiso) hay un bonito reloj vertical pintado en la pared sur, con numeración arábica, data de 1861. Las coordenadas son: 41° 54' 52" N / 02° 19' 38" E.



**11.-L'ÀNGEL DE LA CONCÒRDIA:** Hem deixat pel final la referència del que, en opinió de l'autor, es el conjunt gnomònic mes espectacular del municipi i un dels destacats del país. Es tracta del conjunt anomenat L'Àngel de la Concòrdia (J.M. Val i Lluís Badosa). Es una composició amb cinc rellotges (un analemàtic, dos verticals, un esfèric i una meridiana). Es de grans dimensions i el conjunt te la forma d'un àngel de peu. Es un conjunt molt complet amb informació de la situació, equació del temps, signes del zodíac, calendari, etc. Te com a lema un poema dedicat al sol. Les coordenades son: 41° 55' 29" N / 02° 19' 38" E.

**11.-ÁNGEL DE LA CONCÒRDIA:** Hemos dejado para el final la referencia al que, en opinión del autor, es el conjunto gnomónico más espectacular del municipio y uno de los destacados del país. Se trata del Ángel de la Concordia (J.M. Val y Lluís Badosa). Es una composición con cinco relojes (uno analemático, dos verticales, uno esférico y una meridiana). Es de grandes dimensiones y tiene la forma de un ángel de pie. Es un conjunto muy completo con información de la situación, ecuación del tiempo, signos del zodiaco, calendario, etc. Tiene como lema un poema dedicado al sol. Las coordenadas: 41° 55' 29" N / 02° 19' 38" E.



Finalment, com fem habitualment, incorporem un plànol del municipi per ajudar a una millor localització dels rellotges inclosos en la ruta.

Para finalizar, tal como es costumbre, incluimos un mapa del municipio para ayudar a una mejor localización de los relojes incluidos en la ruta.