

RUTES GNOMÒNIQUES

Recorregut pel municipi de Piera (Anoia)

Text i fotografies: Bartomeu Torres

Continuant amb la publicació dels recorreguts fets per les comarques catalanes, describim el que vàrem fer a la localitat de Piera (Anoia). Es tracta d'una ruta per alguns dels rellotges més interessants situats en el nucli antic d'aquest municipi.

A tractar-se d'una ruta que podem fer, majoritàriament a peu, situarem l'inici al centre mateix de la vil·la.

1.- MOSSÈN JAUME XIFRÀ



Des del carrer Sant Cristòfol, accedirem, per un trencall a l'esquerra, al carrer Mossèn Jaume Xifrà, on, al numero 15, trobarem el primer dels rellotges de la nostra ruta.

Es tracta d'un rellotge vertical, esgrafiat quadrat, fons blanc i hores sobre un marc marró. Té el lema (***Hora bona us podré dar si es matí i el cel es clar***) al mig del rellotge, números romans (de VI a III), línies hores i mitges hores.

El situem a les coordenades: Latitud, 41° 31' 10" N, Longitud, 01° 44' 54" E.


2.- SANT BONIFACI

Tornant enrere pel mateix camí d'accés al carrer Jaume Xifrà, arribarem al carrer Sant Bonifaci (continuació del carrer Sant Cristòfol). Buscant al numero 34, hi trobarem el següent rellotge.

Es tracta d'un rellotge vertical, esgrafiat, de fons blanc i dibuix en color grana. Té una circumferència circumscrita en un quadrat, on hi han les hores. A sota té un rectangle amb un lema (***Jo sense sol i tu sense bona fe no valem res***). Orientació: Nord-oest, números àrabs (de 6 a 2) El situem a les següents coordenades: Latitud, 41° 31' 13" N, Longitud, 01° 44' 50" E.



3.- PLAÇA DE LA CREU



Davant del rellotge anterior, hi trobarem una petita placeta anomenada Plaça de la Creu.

Aquí hi ha un rellotge vertical declinant, esgrafiat, rectangular, amb els cantons arrodonits. Té un sol al pol i les línies horàries emmarcades en una línia en forma d' U, números àrabs (de 10 a 6), línies hores i mitges hores.

Les coordenades són: Latitud, 41° 31' 13" N, Longitud, 01° 44' 50" E.

4 i 5.- CAL PEPUS DE LA LLORENÇA

Deixant enrere la Plaça de la Creu, pel Passeig del Prat, a l'arribar al creuament amb el carrer de Folch i Torres, hi trobarem la casa dita de Cal Pepus de la Llorença, on hi ha dos rellotges magnífics, a les façanes que donen a cada un dels carrers.

El primer, que dona al carrer de Folch i Torres, es un rellotge esgrafiat, circular, amb un gran sol al pol d'on surten les línies horàries en números àrabs (de 5 a 4). A sota un marc, amb les figures de dos àngels aguantant el rellotge i amb el lema (***Que les hores que et marqui de ta vida, i oh vianant !, siguin de joia com rialla aixerida de bell infant***) al mig. Molt decorat amb figures d'animals.

El segon, dona al Passeig del Prat i es tracta d'un Rellotge esgrafiat, emmarcat per un rectangle, un sol enmig de núvols d'on surt el gnòmon que marca les hores inscrites en un cercle, sota el qual hi ha una banda amb el lema (***Si encara som al matí no cerquis l' hora aquí***). A sota, les figures d'un noi oferint flors a una noia. Números àrabs (10 a 7).

Les coordenades per situar-los són: Latitud, 41° 31' 14" N, Longitud, 01° 44' 39" E.



6.- PASSEIG DEL PRAT, 19-21

Seguirem pel Passeig del Prat i, a uns 300 metres dels anteriors, al numero 19 hi trobarem un gran xalet on, a la façana que dona al passeig, hi veurem el següent rellotge.

Rellotge rectangular amb un sol al pol, un brot de raïm a l'esquerra i un feix de blat a la dreta. Línies horàries i marques a les mitges hores. Té un lema (***Hores de sol hores de vida, feu-les fecundes, com la terra humida***) a la part de sota. Orientació: Sud-oest.

El localitzarem a les coordenades: Latitud, 41° 31' 17" N, Longitud, 01° 44' 45" E.



7.- CAL ISIDRET

Des del creuament del Passeig del Prat, baixarem pel carrer Josep Munné Vidal (forta baixada), on, a l'alçada del numero 13, hi trobarem la masia anomenada "Cal Isidret"

Al pati d'entrada a la casa, hi ha un senzill rellotge. Es tracta d'una placa rectangular de pedra sobre un decorat d'estrelles de pedres, amb un sol al mig, números romans (de VII a VI), línies horàries, decoració als angles: NO-núvol amb pluja, NE-arbre i sol, SO-cep i núvol, SE-sol i Saturn, orientació SE. Les coordenades per localitzar-lo són: Latitud, 41° 31' 10" N, Longitud, 01° 44' 41" E.

Per veure'l cal demanar permís als propietaris ja que des de fora de la tanca no es veu prou bé.



8.- CAL JANA

Seguint baixant pel mateix carrer, a uns 200 metres, a la dreta, localitzarem Can Jana.

A la façana hi podrem veure un rellotge vertical declinant, artístic, esgrafiat que fa joc amb un altre plafó que detalla el nom de la masia, can Jana, i la data, el 1760. Es documenta el nom de J. Dalmasas..Orientació: Lleugerament Sud-oest. Línies horàries de 7 a 5, xifres aràbigues.

El localitzarem a les coordenades: Latitud, 41° 31' 09" N, Longitud, 01° 44' 38" E.



9.- CAL PINTOR

Seguint pel carrer d'en Josep Munné i Vidal, pujarem cap al nucli antic de Piera i arribarem a la plaça de l'ajuntament; agafarem el carrer de la dreta, en el sentit que venim, i arribarem, a uns 100 metres de forta baixada, a una placeta on comença el carrer del Sol.

Aquí, al numero 27, hi trobarem Cal Pintor. Cal destacar que, en aquesta zona del poble, les cases a mes a mes del numero del carrer, tenen el nom pel que se les coneix al poble.

Com dèiem, al numero 27 del carrer del Sol podem veure un curiós rellotge circular, de ferro, molt declinant, numeració àrab (de 5 a 12), línies horàries, orientat al SE i amb un lema (***El sol em dona les hores que jo et dono a tu***) al centre.



Coordenades: Latitud, 41° 31' 00" N, Longitud, 01° 44' 33" E.

10.- CA LA PENTINADORA

Una mica mes enllà, al numero 32 del carrer, hi trobarem Ca la Pentinadora, bonica casa amb una façana esgrafiada espectacular on hi podem veure un rellotge esgrafiat, amb les hores encerclant un sol amb cara. A sota una banda amb lema (***Veritas est via mea***) i, emmarcant-ho tot, una motllura. Números àrabs (de 6 a 12).

Coordenades: Latitud, 41° 30' 59" N, Longitud, 01° 44' 32" E.

En aquest punt, donem per finalitzat el recorregut pel centre antic de Piera. Podem completar la visita als rellotges mes interessants de la vil·la desplaçant-nos cap el barri de l'estació, cosa que farem amb cotxe ja que la distancia des del casc antic es considerable.



11.- CAN ROVIRA

Situats davant de l'estació dels FF.CC. de la Generalitat, hi trobarem Can Rovira, magnífica construcció de principis del segle XX, d'estil modernista.

A la façana, podem veure un rellotge circular, orientació Sud-est, construït al 1905, restaurat al 1955. El gnòmon no marca bé les hores, i està en tràmit de restauració. Números àrabs (de 8 a 5), línies horàries i mitges hores.

Les coordenades: Latitud: 41° 31' 32" N, Longitud: 01° 44' 16" E.

12 i 13.- AV. MONTSERRAT, 55

Finalitzarem la nostra ruta per Piera, a l'avinguda de Montserrat, prop de l'estació, on, al número 55, hi trobarem el xalet propietat de la família d'en Ferran Calabuig, qui, al 1.993, va construir una parella de rellotges de ceràmica.

El primer, d'orientació Nord, amb línies horàries de 5 a 10 del matí. Inscripcions: "21 juny 5h. A 10h. Sol. Final de novembre mitjans de gener no hi toca el sol" i "LAT 41,53°N LON 1,75°E", i amb lema (***Hores felices, hores curtes, i les altres passa-les dormint***).

El segon, d'orientació Sud-oest, amb línies horàries de 8 del matí a 7 de la tarda. Té representades les muntanyes de Montserrat i el sol que s'hi amaga al darrere i el lema diu: ***Gaudeix de les hores bones, i les altres passa-les volant***.

Els situem a les coordenades: Latitud: 41° 31' 38" N, Longitud: 01° 45' 07" E.



Finalment, per facilitar la situació i localització dels rellotges que componen el recorregut descrit, adjuntem uns mapes del municipi amb la localització dels rellotges visitats.

